


Mijn gemeente



Werkboekje van

TOETSWIJZER: KEN IK MIJN LES?

Hemiksem: een klein dorp in een klein land

- Ik kan opnoemen welke talen er in België worden gesproken.
- Ik kan de provincies van België met hun hoofdplaats benoemen en aanduiden op een kaart.
- Ik weet in welke provincie Hemiksem ligt.
- Ik weet in welke streek Hemiksem ligt.
- Ik kan kenmerken geven van een dorp en van een stad.

Mijn dorp, waar het leuk wonen is

- Ik ken de verschillende diensten (bibliotheek, zwembad,..) in Hemiksem.
- Ik ken de naam van de burgemeester van Hemiksem.
- Ik ken enkele bevoegdheden van de schepenen in Hemiksem.
- Ik ken de noodnummers (Europees noodnummer, politie, brandweer)
- Ik kan enkele verenigingen en winkels in Hemiksem opsommen.

Een stukje geschiedenis...

- Ik kan verschillende historische punten/bezienswaardigheden in Hemiksem herkennen en benoemen.
- Ik weet waarvoor de belangrijkste gebouwen vroeger gebruikt worden en wat hun functie is nu.
- Ik kan de onderstreepte en **vetgedrukte woorden** in de tekst uitleggen.
- Ik ken de oorsprong van verschillende straatnamen in Hemiksem.
- Ik kan de belangrijkste diensten, gebieden en gebouwen in Hemiksem aanduiden op een kaart.

**ALS JE AL DEZE DINGEN KAN, GA JE VAST
EEN GOEDE TOETS MAKEN!**

1) Hemiksem: een klein dorp in een klein land

België is een klein landje in Europa en telt 10 provincies. In ons land worden er

...3.... talen gesproken: Nederlands

....Frans..... en Duits

België heeft ongeveer 12 miljoen

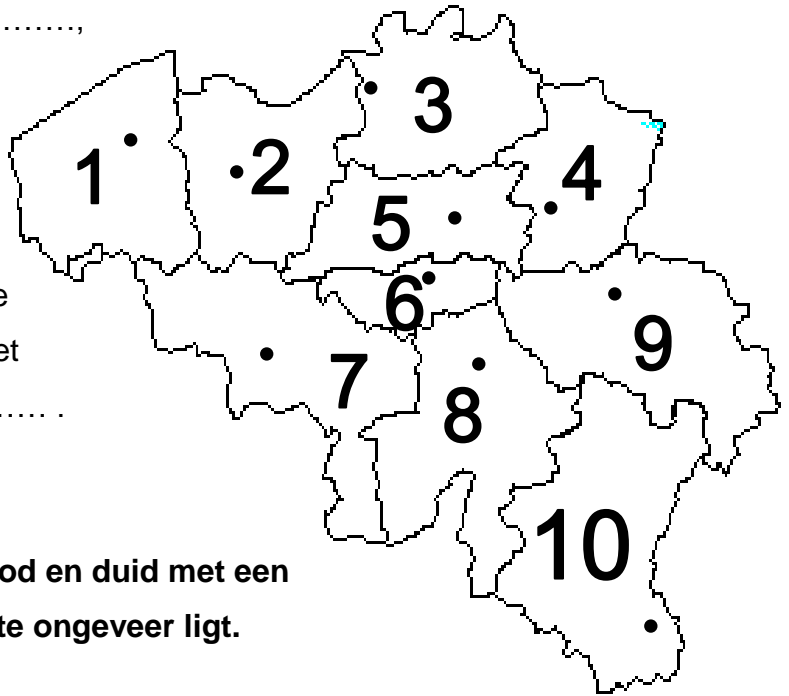
miljoen inwoners. Wij wonen in

....Hemiksem....., een klein dorp

in de provincieAntwerpen..... De

hoofdplaats van deze provincie heeft niet

toevallig dezelfde naam: Antwerpen



Kleur de grens van deze provincie rood en duid met een groen kruisje aan waar onze gemeente ongeveer ligt.

Benoem de provincies en provinciehoofdplaatsen. Kijk op het kaartje.

provincie

provinciehoofdplaats

- | | |
|----------|----------|
| 1 | 1 |
| 2 | 2 |
| 3 | 3 |
| 4 | 4 |
| 5 | 5 |
| 6 | 6 |
| 7 | 7 |
| 8 | 8 |
| 9 | 9 |
| 10 | 10 |

zie blaadje leren leren

Hemiksem is een gemeente die bij enkele belangrijke waterlopen ligt:

Vlakbij de Schelde en in de buurt van de Rupel Hemiksem

ligt dus ook in de Rupel-streek. Ons dorp telt nu ongeveer 12 000

inwoners. Sommige mensen werken in de gemeente zelf, anderen moeten zich dagelijks verplaatsen naar een andere gemeente om te gaan werken.



Hemiksem is een dorp, en geen stad. Waaraan kan je dat allemaal merken?

- landelijk, veel groen
- weinig inwoners
- 1 kerk
- veel mensen kennen elkaar
- landbouw aanwezig
- lage gebouwen

Antwerpen daarentegen is een stad. Waaraan merk je dat?

- vele en hoge gebouwen
- minder groen
- dicht op elkaar
- veel inwoners kennen elkaar niet
- meerdere kerken
-



Een stad is een plaats waar meer mensen wonen dan in een dorp. In een stad wonen veel mensen dicht bij elkaar. De mensen kennen elkaar niet. De diensten liggen dicht in de buurt.

Een dorp is een landelijke plek waar mensen wonen die elkaar min of meer kennen. De mensen wonen minder dicht bij elkaar dan in een stad, meestal in een aantal straten rondom een kerk. Aan de rand van een dorp vind je vaak akkers, weiden en boerderijen.

2) Mijn dorp, waar het leuk wonen is ...

... want in Hemiksem zorgt men voor mij.

Wie is de baas in de gemeente? De burgemeester misschien? Of de schepenen? Of de gemeenteraad? Het is allemaal een beetje waar. Maar eigenlijk zijn de mensen die er wonen de baas. Want elke 6 jaar worden de mensen die de gemeente besturen, gekozen. Door de inwoners van de gemeente!

Deburgemeester..... staat aan het hoofd van de gemeente. In Hemiksem is dat
Luc Bouckaert



Mensen die bij de verkiezingen verkozen zijn, zitten in degemeenteraad..... De inwoners van de gemeente verkiezen hen. In deze raad zitten de burgemeester, de schepenen en de gemeenteraadsleden.



Een schepen helpt de burgemeester. Ze hebben elk hun eigen bevoegdheid. Zo zijn er schepenen van:

- sport
- onderwijs
- jeugd
- milieu
- cultuur

Jouw mama en papa moeten elk jaar geld betalen aan de gemeente. De gemeente gebruikt deze
.....belastingen..... omdiensten..... aan te bieden aan haar inwoners.



Het adres van het gemeentehuis is:

Straat: nr.....

☎.....

e-mail:.....@.....

website: www..... .be

De gemeente heeft ook een bibliotheek.



Het adres van de bibliotheek is:

Straat: nr.....

☎
 E-mail:@.....
 Website: www.be

Wanneer is de bibliotheek open? Zoek dit op en duid aan in het schema.

10u 11u 12u 13u 14u 15u 16u 17u 18u 19u 20u

Maandag										
Dinsdag										
Woensdag										
Donderdag										
Vrijdag										
Zaterdag										
zondag										



Jeugd en sport

Het gemeentebestuur wil dat zijn inwoners fit en gezond blijven. Daarom vind je in onze gemeente een loop piste, tenniseveld, een sporthal en een skatepark, Er worden ook vaak **sportdagen** georganiseerd. Dan kun je verschillende sporten uitproberen.

Onderwijs

In Hemiksem wonen erg veel kinderen. Sommige onder hen gaan naar onze school, anderen naar de gemeenteschool Hemiksem heeft ook een eigen muziek-school.

Kinderen kunnen zich na schooltijd ook naar hartenlust uitleven in een van de vele **speeltuinen**.

Veiligheid

Hemiksem is een veilige gemeente. Daar zorgen de brandweer en politie voor. Wordt er ingebroken? Breekt er een brand uit? Dan staan zij paraat!

→ Stel: Er is een noodgeval. Weet jij dan welk nummer je moet bellen? **Verbind wat bij elkaar hoort.**

Europees noodnummer	●	● 100
Politie	●	● 112
Brandweer/ambulance	●	● 101



Afval

Hemiksem telt ongeveer .12.000 inwoners. Al die mensen zorgen natuurlijk voor een hoop **afval**. In onze gemeente wordt het meeste afval opgehaald door vuilniswagens. Je kunt ook zelf naar het ...**container**.....-**park** gaan. Daar wordt alles in verschillende containers gesorteerd.

Wil je gaan winkelen in Hemiksem dan kan je vooral hier terecht:
 Okay, Aldi, slager Thomas, Maurann, krantenwinkel, bakker Tine, bakker De Varen, ...

Wonen doe je vooral samen met anderen. Mensen vinden elkaar op school of op het werk.

Maar ook in hun vrije tijd zoeken ze elkaars gezelschap op. Daarom sluiten heel wat mensen zich aan bij een vereniging uit de omgeving.

Welke verenigingen vind je in Hemiksem?

Naam van de vereniging	Welke hobby kan je er beoefenen?
chiro, scouts	jeugdbeweging
Hellvoc	volleybal
FC Oxford	voetbal
SJB	turnen

3) Een stukje geschiedenis ...

In de loop van de eeuwen is de naam van Hemiksem verschillende keren veranderd. Kleur de namen geel die ooit bij de gemeente hoorden:

Hamincsem
Hemingsham
Hemessen
Hemechem
Heymissen
Hemixem

Enkele historisch belangrijke punten

1) De pomp:

Deze pomp zorgde voor water voor de mensen van het dorp.

Sinds 1938 wordt ze niet meer gebruikt, omdat:

- het grondwater zakte door de kleiuitgravingen.
- er steeds meer mensen in Hemiksem kwamen wonen.

Vandaag staat de pomp nog steeds op de gemeenteplaats met bovenaan het **gemeentewapen** van “ Heymissen “.



2) Kasteel Hemiksemhof:

Het allereerste kasteel was een **waterslot** dat werd gebouwd omstreeks 1245.

Het kasteel van Hemiksem was ongeveer 200 jaar lang het “Postmeestershof” (van 1500 – 1700).. Het was in die tijd in handen van de belangrijke postmeestersfamilie “ Van Turn en Tassis”, die de ritten van de postkoetsen regelden. Ze noemden


zich de “Heren van Hemessen”.

Dat vonden de abdijheren van de Sint – Bernardusabdij niet leuk, want die voelden zich ook de “Heren van Hemessen” en wilden hun rechten verdedigen. Het kasteel “Hemiksemhof” werd uiteindelijk in 1700 verkocht. Het was toen voor een deel verwoest en in zeer slechte staat.

Het Hemiksemhof werd in 1760 volledig herbouwd. Het kasteel staat in een prachtig park en kijkt uit op een mooie vijver.

3) Sint - Bernardusabdij

De abdij werd in 1244 gebouwd bij de monding van de Vliet in de Schelde en vlakbij een belangrijke, oude Romeinse weg. De paters hadden voor de bouw van de abdij in Hemiksem een steenbakkerij opgericht. Dit was waarschijnlijk het begin van de steenbakkerijen in de Rupelstreek.



De abdij werd verschillende keren (gedeeltelijk) vernield en weer opgebouwd.

In de tijd van de steden en burchten (en ook later nog) werd de abdij van Heymissen heel beroemd. De abdij werd een belangrijke verblijfplaats en verbindingsplaats voor reizende koningen en belangrijke personen van de kerk. Maar de abdij was ook heel belangrijk voor de armste bewoners van de Rupelstreek. Aan "De poort" (in de muur aan de Nijverheidsstraat) gaven de monniken de armen eten en kleding. Ook rondtrekkende **pelgrims** werden er goed ontvangen en verzorgd.

In 1797 werden de laatste **kloosterlingen** uit de abdij weggejaagd. De abdij werd verkocht en gedeeltelijk afgebroken.

Vanaf 1810 deed het gebouw dienst als:

- hospitaal
- graanopslagplaats
- gevangenis
- kazerne
- opslagplaats van het leger



Sinds 1973 is de abdij een beschermd gebouw. Nu is ze eigendom van de gemeente Hemiksem. De westelijke vleugel (= kant van de Schelde) werd **gerestaureerd**. Daar is nu het administratief centrum en het politiebureau van de gemeente.

4) Sint- Niklaaskerk



De eerste Sint – Niklaaskerk stond vlakbij de Vliet en langs Kerkeneinde, een veel gebruikte weg naar de Rupel.

Nadat rond 1500 in het kasteel van Hemiksem een stopplaats voor postkoetsen kwam, verplaatste het dorp zich meer naar het centrum waar het nu is. De kerk werd ook

verplaatst. Tussen 1770 en 1773 werd de Sint-Niklaaskerk gebouwd die wij nu kennen op de terreinen van de pastorie en heel dicht bij de mensen in het dorp.

In de tekst vind je verschillende onderstreepte woorden. Vul de ontbrekende woorden in.

waterslot Een kasteel waarrond een gracht gegraven is die gevuld is met water.

pelgrims Dit zijn mensen die een lange tocht maken naar een heilige plaats om God te tonen hoe goed ze het menen.

kloosterlingen Bewoners van een klooster of abdij


gerestaureerd Hersteld opgeknapt zo dat je probeert om het er terug te laten uitzien zoals nu vroeger.

De oudste straatnamen

Deze straatnamen hadden vroeger een andere betekenis.

Kerkeneinde	Hier stond vroeger de eerste Sint Niklaaskerk op de kruising met een belangrijke weg naar de Rupel en de Vliet.
Lindelei	Vroeger beplant met linden.

Dit is het wapen van de gemeente. Aan een wapen kun je een stad, land of familie herkennen.



Op de volgende bladzijde vind je het stratenplan van de gemeente. Je moet daar volgende opdrachten op uitvoeren:

- Kleur de industriezones in met je fluostift
- Zet de letters in de juiste bol
 - o G = Gemeentehuis en adbij
 - o B = Bibliotheek
 - o Z = Zwembad
 - o C = Containerpark en brandweer
 - o K = Kasteel Hemiksemhof
 - o 1 = 1^e Sint-Niklaaskerk aan de Vliet op Kerkeneinde
 - o 2 = nieuwe Sint-Niklaaskerk in het huidige centrum van de gemeente.

